

08 MAY 2016

POR LA CUAL SE PRORROGA UNA CONCESIÓN DE AGUAS SUPERFICIALES Y
SE ADOPTAN OTRAS DETERMINACIONES. EXPEDIENTE CA 022-06.

La Secretaría General y Autoridad Ambiental de la Corporación Autónoma Regional de Chivor - CORPOCHIVOR, en ejercicio de sus funciones establecidas por el Consejo Directivo mediante Acuerdo N°03 del veinticuatro (24) de febrero de 2016, y,

CONSIDERANDO

Que la Corporación Autónoma Regional de Chivor - CORPOCHIVOR, a través de la Resolución N° 470 de fecha 17 de mayo de 2006, otorgó Concesión de Aguas a nombre del "... señor JAIME ALEJANDRO HOYOS FALLA, identificado con cédula de ciudadanía N° 9.086.001 expedida en Cartagena, obrando en calidad de apoderado de la Empresa AES CHIVOR según escritura pública 2459 del 10-05-05, en cantidad de 0.01 lps, a derivar de la fuente de agua sin nombre, en beneficio del predio 5-362 ubicado en la vereda Volador del municipio de Macanal, con destino a uso doméstico." (fls. 29-32).

Que el referido acto administrativo fue notificado por medio de edicto, el cual fue desfijado de las instalaciones de la Corporación el día 05 de julio de 2006, quedando debidamente ejecutoriado el día 12 de julio de esa anualidad. (fl. 37).

Que a través del oficio radicado N° 2016ER1468 de fecha 16 de marzo de 2016, el Ingeniero Sandro René Perdómo Vásquez, identificado con cédula de ciudadanía N° 79.513.642 de Bogotá, en calidad de apoderado de la empresa AES CHIVOR & CIA S.C.A E.S.P, identificada con Nit. 830025205-2, según escritura pública N° 3175 de la Notaria 25 de Bogotá, solicitó la prórroga de la Concesión de Aguas Superficiales otorgada por la Resolución N° 470 de 2006, en beneficio del predio denominado "Medianía Predio 5-362", ubicado en la vereda Volador del municipio de Macanal - Boyacá, a derivar de la fuente de uso público denominada nacimiento "Sin Nombre o Tunjita Valle", con destino a satisfacer las necesidades de uso Doméstico. (fls. 181-182).

Que por oficio N° 2016EE2637 de fecha 04 de mayo de 2016, se requirió a la interesada para que allegara documentación relevante para el presente trámite, así como para que acreditara el pago por concepto de evaluación y seguimiento a permisos ambientales. (fl. 185).

Que mediante radicado N° 2016ER2719 de fecha 13 de mayo de 2016, la peticionaria allegó los soportes documentales respectivos, cumpliendo con el requerimiento formulado. (fls. 186-202).

Que a través del Auto de fecha 10 de junio de 2016, la Subdirección de Gestión Ambiental de esta Corporación, admitió la solicitud de prórroga de la Concesión de Aguas Superficiales otorgada a través de la Resolución N° 470 de 2006, presentada por la empresa AES CHIVOR & CIA S.C.A E.S.P, identificada con Nit. 830025205-2, representada legalmente por el señor Federico Echavarría Restrepo, identificado con cédula de ciudadanía N° 71.637.342 de Medellín - Antioquia, o quien haga sus veces, en beneficio del predio denominado "Medianía Predio 5-362", ubicado en la vereda Volador del municipio de Macanal - Boyacá, a derivar de la fuente de uso público denominada nacimiento "Sin Nombre o Tunjita Valle", con destino a satisfacer las necesidades de uso doméstico. Así mismo, se continuó la actuación en el expediente administrativo C.A 022-06 y se fijó fecha para la realización de visita de inspección ocular al predio objeto de la solicitud. (fls. 203-204).

Que el anterior Auto fue fijado en un lugar público de la Alcaldía de Macanal - Boyacá y en la cartelera de servicios ambientales de CORPOCHIVOR por el término legalmente establecido, según las constancias de fijación y desfijación obrantes a folios 207 y 213 del plenario.



CORPORACIÓN AUTÓNOMA
REGIONAL DE CHIVOR

CORPOCHIVOR

RESOLUCIÓN No.

DE

08 MAY 2018

TERRITORIO: Agrícola 2

Que en cumplimiento al Auto de fecha 10 de junio de 2016, se practicó visita técnica el día 23 de junio de 2016 por una profesional en el área de ingeniería ambiental contratista de la Corporación, quien emitió Concepto Técnico de fecha 29 de junio de 2016 (fls. 2089-211); en donde se conceptuó entre otras cosas:

(...)

4. ASPECTOS DE LA VISITA

4.1 Observaciones de campo

La visita técnica se realizó en compañía de los señores Liliana González identificada con cedula de ciudadanía No. 53.106.627 de Bogotá y Miller Rivera identificado con cedula de ciudadanía No. 7.346.655 de Garagoa en calidad de encargada ambiental y encargado de predios respectivamente, quienes indicaron el sitio en donde se realiza la utilización del recurso hídrico.

La fuente objeto de la solicitud se denomina Quebrada Tunjita Valle, el sitio de captación se ubica en el predio 5-362 de propiedad de la empresa AES CHIVOR & CIA SCA ESP, en la vereda Volador del municipio de Macanal.

En el área circundante a la Quebrada Tunjita Valle se encuentran árboles como Guarumo, cedro, helechas, en general se observa una ronda hídrica protegida de fuentes de contaminación, según lo que se evidencio no se encuentran más usuarios aguas abajo del predio, la fuente permanece aislada, por su difícil acceso y el sistema de cercado que mantiene la empresa.

En el punto de captación se encuentra una caja de control de caudal construida y aprobada según los criterios de la corporación a la cual se procedió a realizar medidas, las cuales corresponden a: tubería entrada de $\frac{3}{4}$ de pulgada, salida 1 pulgada, orificio de paso de 1 pulgada, ancho y largo de 50 cm, alto de 70 cm.

Los interesados manifiestan que la ampliación corresponde al aumento de personal en el proyecto.

4.2 Datos Técnicos

Para determinar la oferta hídrica de la fuente de abastecimiento Quebrada Tunjita Valle se realizó el aforo Velocidad por Área.

MÉTODO UTILIZADO PARA DETERMINAR EL POTENCIAL HÍDRICO DE LA FUENTE DE ABASTO: VELOCIDAD POR ÁREA								
Aforo No.	Longitud (L) (mts)	Tiempo (T) (seg)	Velocidad superficial (Vs = L/T) (m/seg)	Velocidad Media (Vm = Vs*0,6) (m/seg)	Ancho (a) (mts)	Profundidad (p) (mts)	Área Transversal (A=a*p) (m2)	Caudal Aforado (Q=Vm*A*1000) (Lps)
1	0,90	3,08	0,292	0,205	0,60	0,060	0,036	7,36
2	0,90	3,04	0,296	0,207	0,60	0,060	0,036	7,46
3	0,90	2,54	0,354	0,248	0,60	0,060	0,036	8,93
4	0,90	2,98	0,302	0,211	0,60	0,060	0,036	7,61
5	0,90	3,22	0,280	0,196	0,60	0,060	0,036	7,04
Caudal promedio Aforado (Lps)=								7,68
Reducción estimada época de verano (%)						30	Equivale	2,30
Caudal verano (Lps)=								5,38
Caudal Ecológico (%)						30	Equivale	1,61
CAUDAL DISPONIBLE (Lps) =								3,76

Latitud 1 04° 59' 58,3" Longitud 1 73° 21' 00,2" Altura 1492,3 M.S.N.M
Cuenca Río Garagoa Subcuenca Embalse Microcuenca: Quebrada El Hato

DE
08 MAY 2016

4.3 Análisis y evaluación de la Información

El solicitante de la concesión de aguas, requiere el recurso hídrico para los siguientes usos:

CAUDAL SOLICITADO POR EL INTERESADO:					
USOS	BENEFICIARIOS		Módulo de consumo (M)		Caudal (Q) (Lps)
Doméstico	25	Personas	90	L/hab-día	0,026
CAUDAL TOTAL SOLICITADO (Lps)					0,026

5. CONCEPTO TÉCNICO

UNA VEZ SE ALLEGUE A ESTA ENTIDAD LA AUTORIZACIÓN SANITARIA FAVORABLE EMITIDA POR LA SECRETARIA DE SALUD DEL DEPARTAMENTO DE BOYACA, SEGÚN LO ESTABLECIDO EN EL DECRETO 1575 DE 2007. El concepto técnico será el siguiente:

De acuerdo a lo observado en campo, desde el punto de vista técnico se recomienda OTORGAR concesión de aguas a nombre del Ingeniero SANDRO RENÉ PERDOMO VÁSQUEZ, identificado con cedula de ciudadanía No. 79.513.642 de Bogotá, en calidad de Director Ambiental y de Servicios Generales de AES CHIVOR & CIA SCA ESP con NIT 830025205-2 en beneficio del predio 5-362, en cantidad de 0,026 Litros por Segundo a derivar de la fuente de uso público denominado Quebrada Tunjita Valle ubicado en la vereda Volador del municipio de Maanjal para suplir las necesidades de Uso Doméstico.

Una vez surtidos los trámites anteriores el interesado debe presentar las memorias de cálculo y planos del sistema de control de caudal en un plazo de sesenta (60) días hábiles contados a partir de la fecha de la ejecutoria del acto administrativo.

6. RECOMENDACIONES

- Se recomienda mantener conservada la ronda de la fuente de abastecimiento mediante el mantenimiento de la vegetación protectora y el aislamiento construido, con el fin de garantizar la calidad y cantidad del recurso hídrico en un área no inferior a 0,5 ha, agua arriba de la captación sobre la franja de protección de la fuente de abastecimiento.

- Se recomienda hacer uso eficiente y racional del agua por medio de la instalación de medidores, registros, llaves y flotadores en tanques de almacenamiento de agua.

- Una vez surtidos los trámites anteriores el interesado debe allegar a la corporación el respectivo programa de uso eficiente y ahorro de agua, para su respectiva evaluación y aprobación, de acuerdo a lo establecido en la Ley 373 de 1997.

(...)

Que teniendo en cuenta lo referido por el Concepto Técnico, esta Autoridad Ambiental a través del oficio N° 2016EE4285 de fecha 07 de julio de 2016, requirió a la interesada para que allegara la respectiva Autorización Sanitaria Favorable, en beneficio de la fuente de uso público denominada quebrada "Tunjita Valle". (fl. 212).

Que a través del radicado N° 2016ER5959 de fecha 19 de septiembre de 2016, el Ingeniero Sandro René Perdomo Vásquez, en calidad de Director Ambiental y de Servicios Generales de la empresa AES CHIVOR & CIA S.C.A E.S.P, identificada con Nit: 830025205-2, presentó consideraciones relacionadas con el requerimiento efectuado. (fls. 215-217).

Que por radicado N° 2016ER7269 de fecha 29 de noviembre de 2016, el Ingeniero Sandro René Perdomo Vásquez, identificado con cédula de ciudadanía N° 79.513.642 de Bogotá, solicitó un plazo adicional de cuatro (4) meses, para allegar la respectiva Autorización Sanitaria Favorable. (fls. 218-219).



CORPORACIÓN AUTÓNOMA
REGIONAL DE CHIVOR

CORPOCHIVOR

RESOLUCIÓN No. 216

DE

08 MAY 2018

TERRITORIO: Agrocampa

Que mediante oficio N° 2016EE9464 de fecha 16 de diciembre de 2016, esta Dependencia otorgó el plazo solicitado por la interesada, para el cumplimiento del requerimiento N° 2016EE4285. (fl. 220).

Que a través del radicado N° 2017ER2683 de fecha 05 de mayo de 2017, la solicitante pidió un nuevo plazo de cuatro (4) meses más, para presentar la Autorización Sanitaria Favorable. (fls. 221-222).

Que por oficio N° 2017EE3246 de fecha 09 de junio de 2017, esta Autoridad Ambiental, teniendo en cuenta la solicitud realizada, concedió un último plazo de cuatro (4) meses más, para el cumplimiento del arribo del soporte documental requerido. (fl. 221).

Que mediante radicaos Nos. 2017ER7289 de fecha 02 de noviembre de 2017, 2017ER7753 de fecha 23 de noviembre de 2017 y 2018ER238 de fecha 18 de enero de 2018, el Ingeniero Sandro René Perdómo Vásquez previamente identificado, en calidad de Director Ambiental y de Servicios Generales de la empresa AES CHIVOR & CIA S.C.A E.S.P ya identificada, informó de los avances en el proceso de la obtención de la Autorización Sanitaria Favorable. (fls. 222-227).

Que a través del radicado N° 2018ER18554 de fecha 05 de marzo de 2018, el Ingeniero Sandro René Perdómo Vásquez, identificado con cédula de ciudadanía N° 79.513.642 de Bogotá, allegó la Resolución N° 0341 de fecha 26 de febrero 2018 "por la cual se otorga una **AUTORIZACION SANITARIA FAVORABLE** para la concesión de agua para consumo humano". (fls. 230-233).

CONSIDERACIONES DE MOTIVACIÓN Y FINALIDAD

Que el numeral 9 del artículo 31 de la Ley 99 de 1993, dentro de las funciones atribuidas a las Corporaciones Autónomas Regionales estableció el otorgamiento de "... *concesiones, permisos, autorizaciones y licencias ambientales requeridas por la ley para el uso, aprovechamiento, movilización de los recursos naturales renovables o para el desarrollo de actividades que afecten o puedan afectar el medio ambiente...* ".

Que el artículo 43 de la Ley 99 de 1993 determinó la tasa por utilización de aguas, señalando que la misma, dará lugar al cobro de tasas que fija el gobierno nacional, las cuales son destinadas al pago de los gastos de protección y renovación de los recursos hídricos, lo anterior, de conformidad con el Decreto 155 de 2004 y la Resolución N° 240 de 2004 expedida por el Ministerio de Ambiente Vivienda y Desarrollo Territorial – MAVDT hoy Ministerio de Ambiente y Desarrollo Sostenible –MADS.

Que los artículos 2.2.3.2.7.4 y 2.2.3.2.8.4 del Decreto Único Reglamentario N° 1076 de 2015, establecieron lo siguiente:

"... Término de las concesiones Las concesiones a que se refieren los artículos anteriores se otorgarán por un término no mayor de diez (10) años, salvo las destinadas a la prestación de servicios públicos o a la construcción de obras de interés público o social, que podrán ser otorgadas por periodos hasta de cincuenta (50) años.

...

... Término para solicitar prórroga. Las concesiones de que trata este capítulo sólo podrán prorrogarse durante el último año del período para el cual se hayan otorgado, salvo razones de conveniencia pública."

Que mediante Acuerdo No. 003 del 24 de febrero de 2016 "Por medio del cual se establece la estructura orgánica de la Corporación Autónoma Regional de Chivor, CORPOCHIVOR, se determinan las funciones de sus dependencias y se dictan otras disposiciones"; en el artículo

cuarto establece las funciones de la Secretaría General y Autoridad Ambiental, definiendo en el numeral 12 las de *"Atender el proceso de evaluación y otorgar las solicitudes de licencias, permisos y autorizaciones ambientales requeridas para el uso, aprovechamiento o movilización de los recursos naturales o para el desarrollo de actividades que generen o puedan generar deterioro ambiental, con forme a las disposiciones vigentes y delegadas"*.

Que en mérito de lo expuesto, esta Autoridad Ambiental,

RESUELVE:

ARTÍCULO PRIMERO: PRORROGAR LA CONCESIÓN DE AGUAS SUPERFICIALES otorgada a través de la Resolución N° 470 de fecha 17 de mayo de 2006, a favor de la empresa **AES CHIVOR & CIA SCA ESP**, identificada con Nit. 830.025.205-2, representada legalmente por el señor Federico Echavarría Restrepo, identificado con cédula de ciudadanía N° 71.637.342 de Medellín - Antioquia, o quien haga sus veces, **en cantidad de 0.026 litros por segundo**, a derivar de la fuente de uso público denominada quebrada "Tunjita Valle", con coordenadas latitud: 04°59'58,3" longitud: 73°21'00,2" altura: 1492,3 m.s.n.m., en beneficio del predio denominado "Medianía Predio 5-362", ubicado en la vereda Volador del municipio de Macanal - Boyacá, con destino a satisfacer necesidades de uso **Doméstico**.

ARTÍCULO SEGUNDO: La concesionaria deberá presentar dentro de los sesenta (60) días siguientes a la ejecutoria del presente acto administrativo, las memorias de cálculo y planos del sistema de captación y control de caudal, que garantice que se va a derivar el caudal otorgado por CORPOCHIVOR, para su respectiva evaluación y posterior aprobación.

ARTÍCULO TERCERO: La beneficiaria deberá presentar dentro de los sesenta (60) días siguientes a la ejecutoria de la presente Resolución, el Programa de Uso Eficiente y Ahorro del agua - PUEAA, acorde con lo dispuesto por la Ley 373 de 1997 y los términos de referencia establecidos por CORPOCHIVOR, para su respectiva evaluación y aprobación.

PARÁGRAFO: El interesado deberá hacer uso eficiente y racional del agua, por medio de la instalación de medidores, registros, llaves y flotadores en tanques de almacenamiento de agua; además, de velar por un adecuado uso del recurso hídrico, evitando el desperdicio, reduciendo pérdidas y evitando la captación ilegal.

ARTÍCULO CUARTO: La presente concesión es prorrogada por un término de **DIEZ (10) AÑOS**, contados a partir de la ejecutoria del presente acto administrativo y sólo podrá prorrogarse nuevamente durante el último año del período para el cual se haya adjudicado, salvo razones de conveniencia pública.

ARTÍCULO QUINTO: La concesión prorrogada no será obstáculo para que con posterioridad se reglamente de manera general la distribución de las aguas o para que se modifiquen las condiciones de la concesión, por razones de conveniencia pública o el acaecimiento de hechos que alteren las condiciones ambientales.

ARTÍCULO SEXTO: Toda concesión implica para la beneficiaria, como condición para su subsistencia, la inalterabilidad de las condiciones impuestas en la presente resolución. Cuando la concesionaria tenga necesidad de efectuar modificación en las condiciones de la Resolución respectiva, deberá solicitar previamente la autorización correspondiente, comprobando la necesidad de la reforma.

ARTÍCULO SÉPTIMO: Para que la concesionaria pueda traspasar, total o parcialmente, la concesión, necesita autorización previa de CORPOCHIVOR, quien podrá negarla cuando por causas de utilidad pública o interés social lo estime conveniente, mediante providencia motivada.



CORPORACIÓN AUTÓNOMA
REGIONAL DE CHIVOR

CORPOCHIVOR

RESOLUCIÓN No. 215

DE
08 MAY 2018

TERRITORIO: Aguacay 6

ARTÍCULO OCTAVO: En caso de que se produzca la tradición de los predios beneficiados con la concesión, el nuevo propietario, poseedor o tenedor, deberá solicitar el traspaso de la concesión dentro de los sesenta (60) días siguientes, para lo cual presentará los documentos que lo acrediten como tal y los demás que se le exijan, con el fin de ser considerado como nuevo titular de la concesión.

PARÁGRAFO: La Corporación Autónoma Regional de Chivor - CORPOCHIVOR, está facultada para autorizar el traspaso de una concesión, en las condiciones originales o modificándolas.

ARTÍCULO NOVENO: La presente concesión no grava con servidumbre los predios afectados por el aprovechamiento y conducción del agua. El establecimiento de tal servidumbre deberá gestionarla la interesada con los propietarios de las heredades sirvientes, siguiendo el procedimiento establecido en el Decreto Único Reglamentario N° 1076 de 2015 o por conducto de organismo jurisdiccional.

ARTÍCULO DÉCIMO: El suministro de agua para satisfacer concesiones, está sujeto a la disponibilidad del recurso, por tanto, el Estado no es responsable cuando por causas naturales no pueda garantizar el caudal concedido. La precedencia cronológica en las concesiones no otorga prioridad y en casos de escasez todas serán abastecidas a prorrata o por turnos, de acuerdo con lo establecido en el artículo 2.2.3.2.13.16 del Decreto Único Reglamentario N° 1076 de 2015.

ARTÍCULO DÉCIMO PRIMERO: Las aguas, independientemente del predio y del uso a que se destinen, no se pueden transferir por venta, donación o permuta entre particulares, ni por ningún otro modo traslativo de dominio, ni podrán arrendarse, ni gravarse, ni constituirse sobre ellas derecho personal o de otra naturaleza. Por consiguiente es nula toda cesión, transacción o contrato hecho sobre las aguas, según lo dispuesto en el artículo 2.2.3.2.2.7 del Decreto Único Reglamentario N° 1076 de 2015.

ARTÍCULO DÉCIMO SEGUNDO: La beneficiaria deberá conservar la ronda de la fuente de abastecimiento, mediante el mantenimiento de la vegetación protectora y el aislamiento construido, con el fin de garantizar la calidad y cantidad del recurso hídrico en un área no inferior a 0.5 ha agua arriba de la captación, sobre la franja de protección de la fuente de abastecimiento.

ARTÍCULO DÉCIMO TERCERO: CORPOCHIVOR, declarará la caducidad de la concesión en los siguientes casos, entre otros:

- a) La cesión del derecho al uso del recurso hecha a terceros, salvo que medie permiso previo y escrito de CORPOCHIVOR.
- b) La utilización de la concesión para uso diferente al señalado.
- c) La variación sin autorización, de las condiciones de la concesión.
- d) El incumplimiento grave y reiterado de las normas sobre preservación de los recursos naturales.
- e) No usar la concesión durante dos (2) años, sin causa justificada, la cual deberá ser presentada en este lapso.
- f) La disminución progresiva o el agotamiento del recurso.
- g) Cuando se haya sancionado a la concesionaria con multas, en dos oportunidades.
- h) Cuando se haya requerido a la concesionaria en dos oportunidades para la presentación de planos.

ARTÍCULO DÉCIMO CUARTO: La concesionaria deberá cancelar a CORPOCHIVOR la respectiva tasa por utilización del agua, de conformidad con lo establecido en el Decreto Único Reglamentario N° 1076 de 2015, o por las normas que la sustituyan o modifiquen. Para lo cual, la Corporación facturará con una periodicidad anual a partir de la notificación del presente acto administrativo.

PARÁGRAFO PRIMERO: Los recursos provenientes del recaudo de la tasa por utilización del agua, se destinarán a la protección y recuperación del recurso hídrico, de conformidad con lo establecido en el respectivo Plan de Ordenación y Manejo de la Cuenca.

PARÁGRAFO SEGUNDO: La concesionaria podrá presentar en el mes de enero de cada año gravable, la autodeclaración de volúmenes efectivamente captados en el formato instituido para ello por la Corporación Autónoma Regional de Chivor - CORPOCHIVOR, para lo cual, se requiere implementar un sistema de medición, según lo establecido en el parágrafo del artículo 2.2.9.6.1.6 del Decreto Único Reglamentario N° 1076 de 2015.

ARTÍCULO DÉCIMO QUINTO: La beneficiaria debe realizar el pago por concepto del servicio de seguimiento a permisos ambientales en el momento que este servicio se preste por parte de la Corporación, según lo establecido por el artículo 96° de la Ley 633 de 2000, en concordancia con la Resolución 1280 de 2010 expedida por el Ministerio de Ambiente y Desarrollo Sostenible y la Resolución 577 de 2013 expedida por la Corporación Autónoma Regional de Chivor - CORPOCHIVOR.

ARTÍCULO DÉCIMO SEXTO: La Corporación Autónoma Regional de Chivor - CORPOCHIVOR, impondrá a la concesionaria o a sus legítimos representantes según sea el caso, las sanciones de que trata el Decreto Único Reglamentario N° 1076 de 2015 y/o la Ley 1333 de 2009 o la norma que los adicione, modifique o sustituya, de llegarse a comprobar que se han infringido las obligaciones establecidas en esta Resolución y en especial las dispuestas por el artículo 2.2.3.2.24.2 del Decreto Único Reglamentario N° 1076 de 2015.


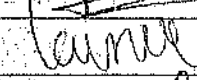

ARTÍCULO DÉCIMO SÉPTIMO: Notifíquese personalmente la presente Resolución a la empresa AES CHIVOR & CIA SCA ESP con NIT. 830.025.205-2, representada legalmente por el señor Federico Echavarría Restrepo, identificado con cédula de ciudadanía N° 71.637.342 de Medellín - Antioquia, o quien haga sus veces, conforme lo disponen el artículo 67 y ss. de la Ley 1437 de 2011.

ARTÍCULO DÉCIMO OCTAVO: La presente Resolución deberá ser publicada en el Boletín Oficial de CORPOCHIVOR, de conformidad con el artículo 71 de la Ley 99 de 1993.

ARTÍCULO DÉCIMO NOVENO: Contra la presente Resolución procede el recurso de reposición ante la Secretaría General y Autoridad Ambiental de CORPOCHIVOR, dentro de los diez (10) días hábiles siguientes a su notificación, según lo dispuesto en el artículo 74 de la Ley 1437 de 2011.

NOTIFÍQUESE, PUBLÍQUESE Y CÚMPLASE.

DIANA SORAYA JIMÉNEZ SALCEDO
Secretaria General y Autoridad Ambiental

	Nombres y Apellidos	Cargo, Dependencia	Firma	Fecha
Proyectado por:	Abg. Julián Suárez	Abogado Contratista SGAA.		17/04/2018.
Revisado por:	Abg. Laura Montenegro	Abogada Contratista SGAA.		17/04/2018.
Revisado y Aprobado para Firma Por:	Diana Soraya Jiménez Salcedo.	Secretaría General y Autoridad Ambiental.		17/04/18
No. Expediente:	CA 022-06.			
Los Arriba firmantes declaramos que hemos revisado el presente documento y lo encontramos ajustado a las normas y disposiciones legales. Así mismos la información contenida en él, es precisa, correcta, veraz y completa y por lo tanto, lo presentamos para la correspondiente firma del funcionario competente de la corporación.				

CORPOCHIVOR

CORPORACIÓN AUTÓNOMA REGIONAL DE CHIVOR
GARAGOA 17-02-18


EN LA FECHA NOTIFICO PERSONALMENTE EL CONTENIDO
DE LA RESOLUCIÓN No. RNF-02-05-18

AL SR (A) EDUARDO PEREZ PACHECO

CON LAS ADVERTENCIAS DE LEY JANUARI

EL NOTIFICADO CC. No. 79.513.642

A SECRETARÍA

A large, stylized handwritten signature in black ink, consisting of several overlapping loops and a long horizontal stroke extending to the right.